



Comune di Sinnai

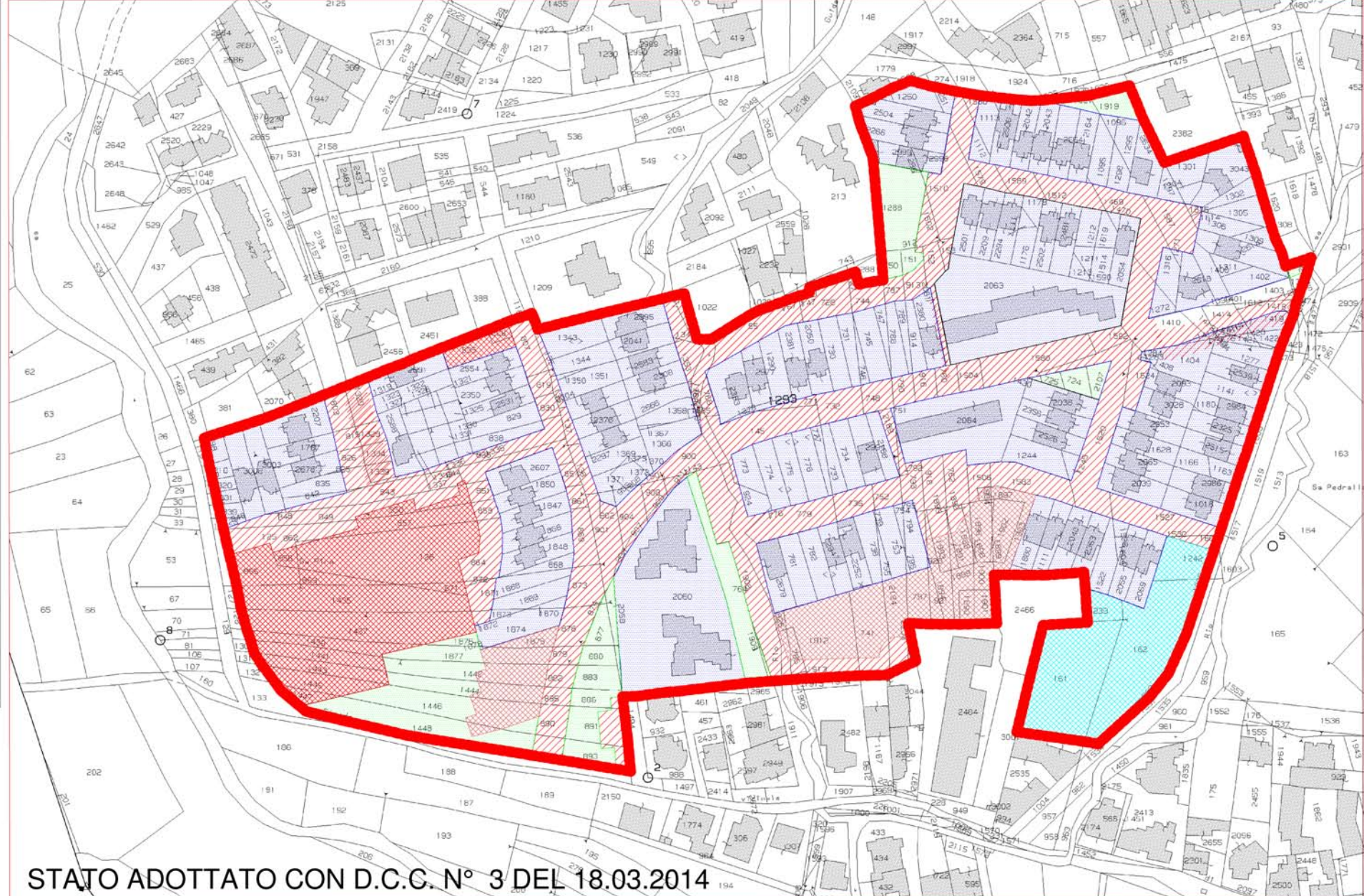
Provincia di Cagliari

Settore Pianificazione Territoriale, Urbanistica ed Ambientale - Edilizia Pubblica

Variante al Piano di Zona " SA PIRA "











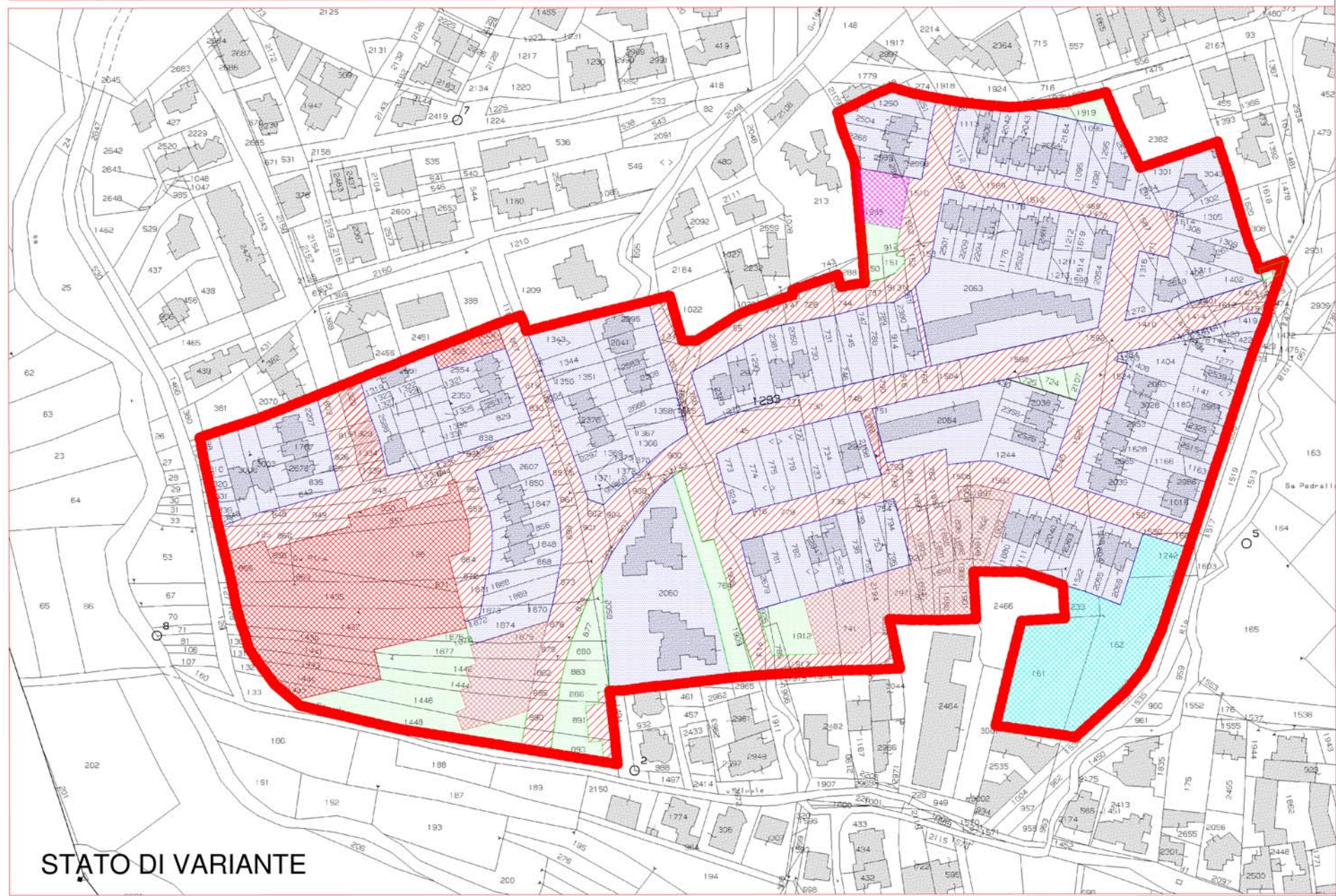
OGGETTO	
ZONIZZAZIONE P.d.Z. SU BASE CATASTALE	
DATA	Novembre 2015
SCALA	1:1000
TAVOLA 2	
GRUPPO DI PROGETTAZIONE:	
Ing. Silvia SERRA - Ing. Massimiliano SCHIRRU - Geom. Salvatore FLORIS	
Il Responsabile del Settore Ing. Silvia Serra	Il Sindaco M. Barbara Pusceddu
L'Assessore all'Urbanistica Andrea Orrù	



STATO ADOTTATO CON D.C.G. N° 3 DEL 18.03.2014

LEGENDA

-  S1 - istruzione
-  S2 - attrezzature di interesse comune
-  S3 - verde pubblico
-  viabilità e parcheggi
-  lotti residenziali
-  area per servizi strettamente connessi con la residenza
-  area nuovi lotti residenziali
-  perimetro Piano di Zona



STATO DI VARIANTE